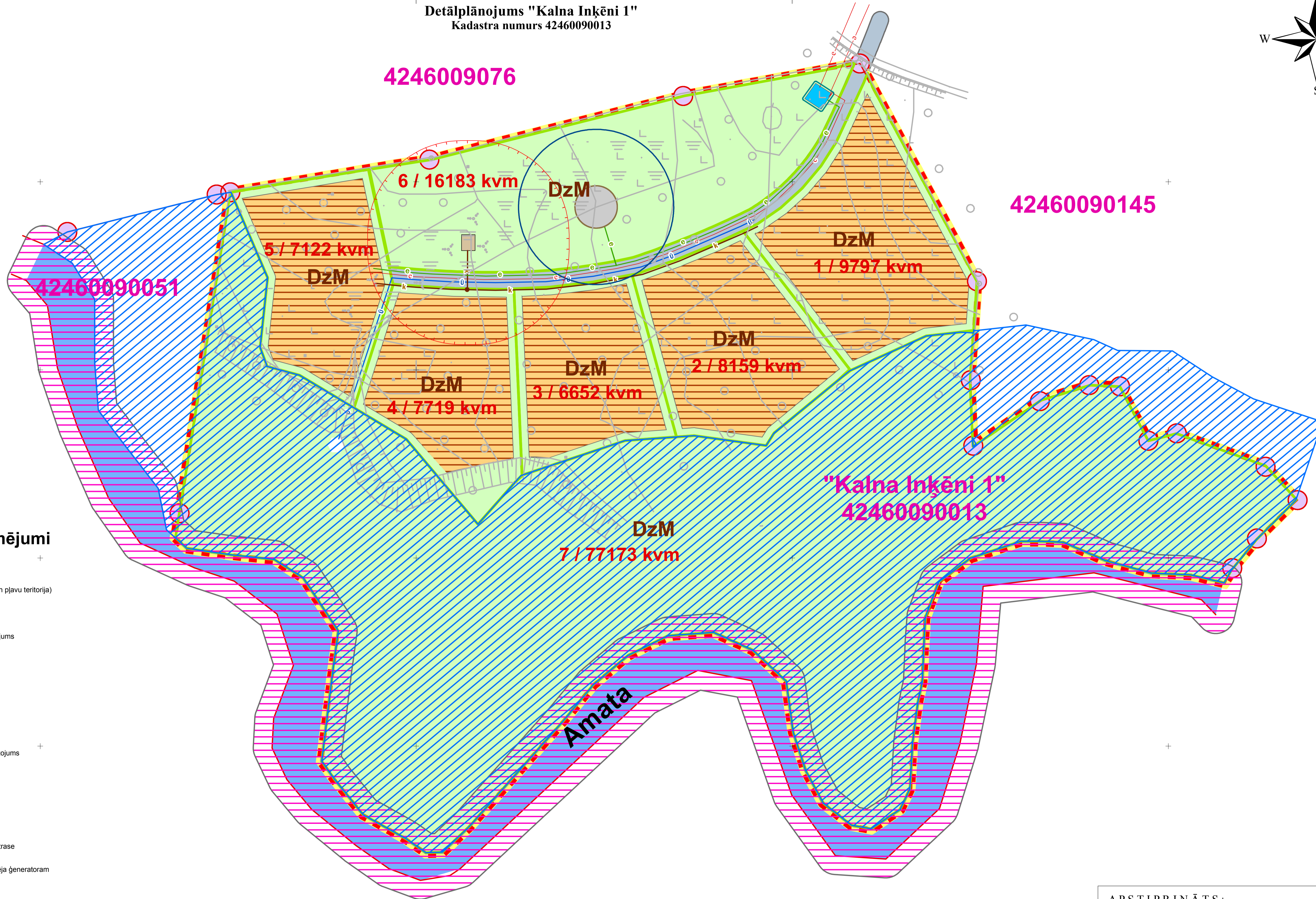

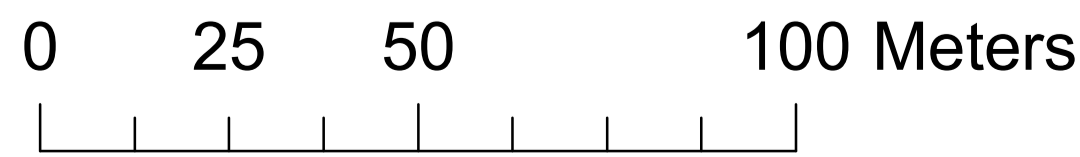


Detālplānojums "Kalna Inķēni 1"  
Kadastra numurs 4246009013



Pielietotie apzīmējumi

- Apbūves teritorija
- Brīvā zālā teritorija (mežu un plavju teritorija)
- Ūdens urbums
- Kanalizācijas iekārtu izvietojums
- ceļš
- Upe (ZŪ)
- Īpašuma robeža
- Detālplānojuma teritorija
- Elektrības pieslēguma izvietojums
- Proj.parceles robežlīnija
- Elektrības komunikācijas
- Ūdens komunikāciju trase
- Kanalizācijas komunikāciju trase
- Elektrības komunikācijas Vēja ģeneratoram
- Vēja ģeneratora izvietojums
- Amatas upes tauvasjosla
- Aizsargjosla ap vēja ģeneratoru
- Aizsargjosla elektrības sadales iekārtai
- Attīrīšanas iekārtu aizsargjosla
- Amatas upes aizsargjosla



Detālplānojums Cēsu rajons, Amatas novads, Amatas pagasts "KALNA INĶĒNI 1"	
Stadija: DPL	
Pasūtītājs: Dz.Geide	Plānotā izmantošana Lapas: 1    Lapa: 1 Mērogs 1:1000    LKS-92
Vadītājs: A.Lukjanovs	
Ierosinātājs: Dz.Geide	

APSTIPRINĀTS:  
Saistošie noteikumi Nr.8 "Detālplānojums nekustamajam īpašumam Kalna Inķēni 1" (2009.gada 17.jūnijs; sēde Nr.8, protokols Nr.8)

Amatas novada domes  
priekšsēdētāja  
\_\_\_\_\_/E.Eglīte/

z.v.